










# Scheda Escursione

## Rothwald Trail (2.223 m)

Rothwald – Canton Vallese (CH)

<b>Difficoltà:</b>	 <b>Altitudine</b> min. 1.724 m / max. 2.223 m	 <b>Dislivello</b> 500 m ca.	 <b>Tempo stimato</b> Totale h 3:30	 <b>Cartografia</b>
 <b>EAI-PD</b>	 <b>Partenza</b> ore 6:30	 <b>Ritrovo partenza</b> Parcheggio C.so Europa—Somma Lombardo (ex-Carrefour)	 <b>Viaggio</b> 256 km A/R	 <b>Rimborso per auto</b> 52,00 EUR

**Coordinatori:** *Michele Pagani* ☎ 335 100 0865—*Marino Taccon* ☎ 347 762 3693—*Renato Aggio* ☎ 340 690 2489

### Descrizione dell'escursione

*Piacevole escursione ad anello nella regione Briga-Sempione, in un paesaggio fiabesco, su un percorso che attraversa, per la gran parte del tracciato, una delle foreste di larici più elevate di tutta l'Europa.*

**Percorso:** dal parcheggio dell'Hotel Ganterwald si segue l'ampio sentiero che dopo un breve tratto diventa strada poderale ed inizia a risalire il bosco di larici toccando i casolari più bassi di **Rothwald**; si prosegue sulla traccia che attraversa una serie di aree boschive e con una serie di diagonali si rimonta un docile pendio nevoso raggiungendo il pianoro dove si trovano le baite di **Wasenalp** (1.959 m); da qui si prosegue, in direzione sud, su un lieve pendio, verso la stazione di arrivo dell'impianto di risalita, punto panoramico d'eccezione sulle montagne del Vallese (nei pressi del punto di ristoro Mäderlicka—2.223 m); il tracciato continua, in discesa, immerso nel bosco, costeggiando l'impianto di risalita con una serie di tornanti, fino a raggiungere la statale del Sempione, che si percorre per un breve tratto fino a raggiungere l'area di parcheggio.

**Abbigliamento e attrezzatura:** scarponi, ciaspole, ghette, bastoncini, abbigliamento adatto alla stagione invernale; kit ARTVA.



**Difficoltà:** il percorso non presenta particolari difficoltà tecniche.

**Viaggio:** da Somma Lombardo, parcheggio ex-Carrefour di C.so Europa, ci si dirige verso Domodossola, si entra in territorio elvetico a Gondo per poi raggiungere il passo del Sempione e scendere fino a Rothwald, dove si parcheggia presso l'Hotel Ganterwald.

**Iscrizioni in Sede CAI Somma o telefonicamente** (anche messaggio WhatsApp) **al/ai coordinatore/i entro il Venerdì precedente l'escursione**

- ⇒ **Per i Soci CAI:** comunicazione nominativo e recapito telefonico
- ⇒ **Per i NON Soci CAI:** comunicazione nominativo (nome e cognome) e data di nascita per emissione polizza assicurazione giornaliera obbligatoria (costo 12,95 EUR/persona); recapito telefonico o indirizzo email per eventuali comunicazioni

L'escursione sarà condotta in accordo al "[Regolamento Escursioni](#)" sezionale